

« СОГЛАСОВАНО»

Начальник Управления образования
Кинешемского
муниципального района


О.А. Лебедева

« _____ » 2023г.

« УТВЕРЖДАЮ»

Заведующая МДОУ детского сада №5
г. Наволоки общеразвивающего
вида


Г.А. Бурда

« _____ » 2023г.

«СОГЛАСОВАНО»

Начальник отдела
Госавтоинспекции МО
МВД России
«Кинешемский»


Д.Ю. Неволин

« _____ » 2023г.

ПАСПОРТ

дорожной безопасности образовательного учреждения

Муниципальное дошкольное образовательное учреждение

детский сад №5 г. Наволоки общеразвивающего вида

(наименование образовательного учреждения)

Общие сведения

Муниципальное дошкольное образовательное учреждение
детский сад № 5 г. Наволоки общеразвивающего вида
(Наименование ОУ)

Тип ОУ Муниципальное дошкольное образовательное учреждение

Юридический адрес ОУ: 155830, Ивановская область, Кинешемский район, г. Наволоки, ул. Ульянова, д. 12а

Фактический адрес ОУ: 155830, Ивановская область, Кинешемский район, г. Наволоки, ул. Ульянова, д. 12а

Руководитель ОУ:

Директор (заведующий) Бурда Галина Александровна 8(49331)9-74-73
(фамилия, имя, отчество) (телефон)

Ответственные работники
муниципального органа
образования Заместитель начальника Рукавишникова Н.Н.
Управления образования
Кинешемского
муниципального района
(должность) (фамилия, имя, отчество)
8(49331)5-35-84
(телефон)

Ответственные от
Госавтоинспекции Инспектор по пропаганде Лысова Е.В.
БДД ОГИБДД
(должность) (фамилия, имя, отчество)
8(49331)5-83-72
(телефон)

Ответственные работники
за мероприятия по профилактике
детского травматизма _____
(должность) (фамилия, имя, отчество)

(телефон)

Руководитель или ответственный
работник дорожно-эксплуатационной
организации, осуществляющей
содержание УДС* Костин А.А. 8(49331)9-79-11
(фамилия, имя, отчество) (телефон)

* Дорожно-эксплуатационные организации, осуществляющие содержание УДС, несут ответственность в соответствии с законодательством Российской Федерации (Федеральный закон «О безопасности дорожного движения» №196-ФЗ, КоАП, Гражданский кодекс).

Руководитель или ответственный
работник дорожно-эксплуатационной
организации, осуществляющей
содержание ТСОДД*

Шумилина А.С 8(49331)5-53-89
(фамилия, имя, отчество) (телефон)

Количество детей (воспитанников) 57 человек

Наличие уголка по БДД в групповых комнатах

(если имеется, указать место расположения)

Время работы ОУ с 7-30 до 17-30 выходной – суббота, воскресенье,
праздничные дни

Телефоны оперативных служб:

МЧС 112

Полиция 9-73-02, 5-46-64, 5-61-57 (круглосуточно)

Скорая помощь 9-73-03

Дорожно-эксплуатационная организация

Содержание

План-схемы образовательного учреждения:

- 1) район расположения ОУ, пути движения транспортных средств и детей (воспитанников);
- 2) организация дорожного движения в непосредственной близости от ОУ с размещением соответствующих технических средств, маршруты движения детей (воспитанников);
- 3) пути движения транспортных средств к местам разгрузки/погрузки и рекомендуемых безопасных путей передвижения детей по территории образовательного учреждения.

Рекомендации к составлению план - схемы района расположения ОУ

1. Район расположения образовательного учреждения определяется группой жилых домов, зданий и улично-дорожной сетью с учетом остановок общественного транспорта, центром которого является непосредственно образовательное учреждение.

2. Территория, указанная в схеме, включает в себя:

- образовательное учреждение;
- стадион вне территории ОУ, на котором могут проводиться занятия по физической культуре (*при наличии*);
- парк, в котором преподавателями проводятся занятия на открытом воздухе (*при наличии*);
- спортивно-оздоровительный комплекс (*при наличии*);
- жилые дома, в которых проживает большая часть обучающихся данного образовательного учреждения;

- автомобильные дороги и тротуары;

3. На схеме обозначено:

- расположение жилых домов, зданий и сооружений;
- сеть автомобильных дорог;
- пути движения транспортных средств;
- пути движения обучающихся в/из образовательного учреждения;
- уличные (наземные – регулируемые/нерегулируемые) и внеуличные (надземные и подземные) пешеходные переходы;
- названия улиц и нумерация домов.

Схема необходима для общего представления о районе расположения ОУ. Для изучения безопасности движения детей на схеме обозначены наиболее частые пути движения обучающихся от дома (от отдаленных остановок маршрутных транспортных средств) к ОУ и обратно.

При исследовании маршрутов движения детей необходимо уделить особое внимание опасным зонам, где часто обучающиеся пересекают проезжую часть не по пешеходному переходу.

Рекомендации к составлению схемы организации дорожного движения в непосредственной близости от образовательного учреждения

1. Схема организации дорожного движения ограничена автомобильными дорогами, находящимися в непосредственной близости от образовательного учреждения;

2. На схеме обозначено:

- здание ОУ с указанием территории, принадлежащей непосредственно ОУ (при наличии указать ограждение территории);
- автомобильные дороги и тротуары;
- уличные (наземные – регулируемые/нерегулируемые) и внеуличные (надземные и подземные) пешеходные переходы на подходах к ОУ;
- дислокация существующих дорожных знаков и дорожной разметки;
- другие технические средства организации дорожного движения;
- направление движения транспортных средств по проезжей части;
- направление безопасного маршрута движения обучающихся.

3. На схеме указано расположение остановок маршрутных транспортных средств и безопасные маршруты движения детей от остановочного пункта к ОУ и обратно.

4. При наличии стоянки (парковочных мест) около ОУ, указывается место расположение и безопасные маршруты движения детей от парковочных мест к ОУ и обратно.

К схеме (в случае необходимости) должен быть приложен план мероприятий по приведению существующей организации дорожного движения к организации движения, соответствующей нормативным техническим документам, действующим в области дорожного движения, по окончании реализации которого готовится новая схема.

Рекомендации к составлению схемы пути движения транспортных средств к местам разгрузки/погрузки

На схеме указывается примерная траектория движения транспортного средства на территории ОУ, в том числе место погрузки/разгрузки, а также безопасный маршрут движения детей во время погрузочно-разгрузочных работ.

В целях обеспечения безопасного движения детей по территории ОУ необходимо исключить пересечение пути движения детей и пути движения транспортных средств.

План-схема района расположения ОУ, пути движения транспортных средств и детей (воспитанников)

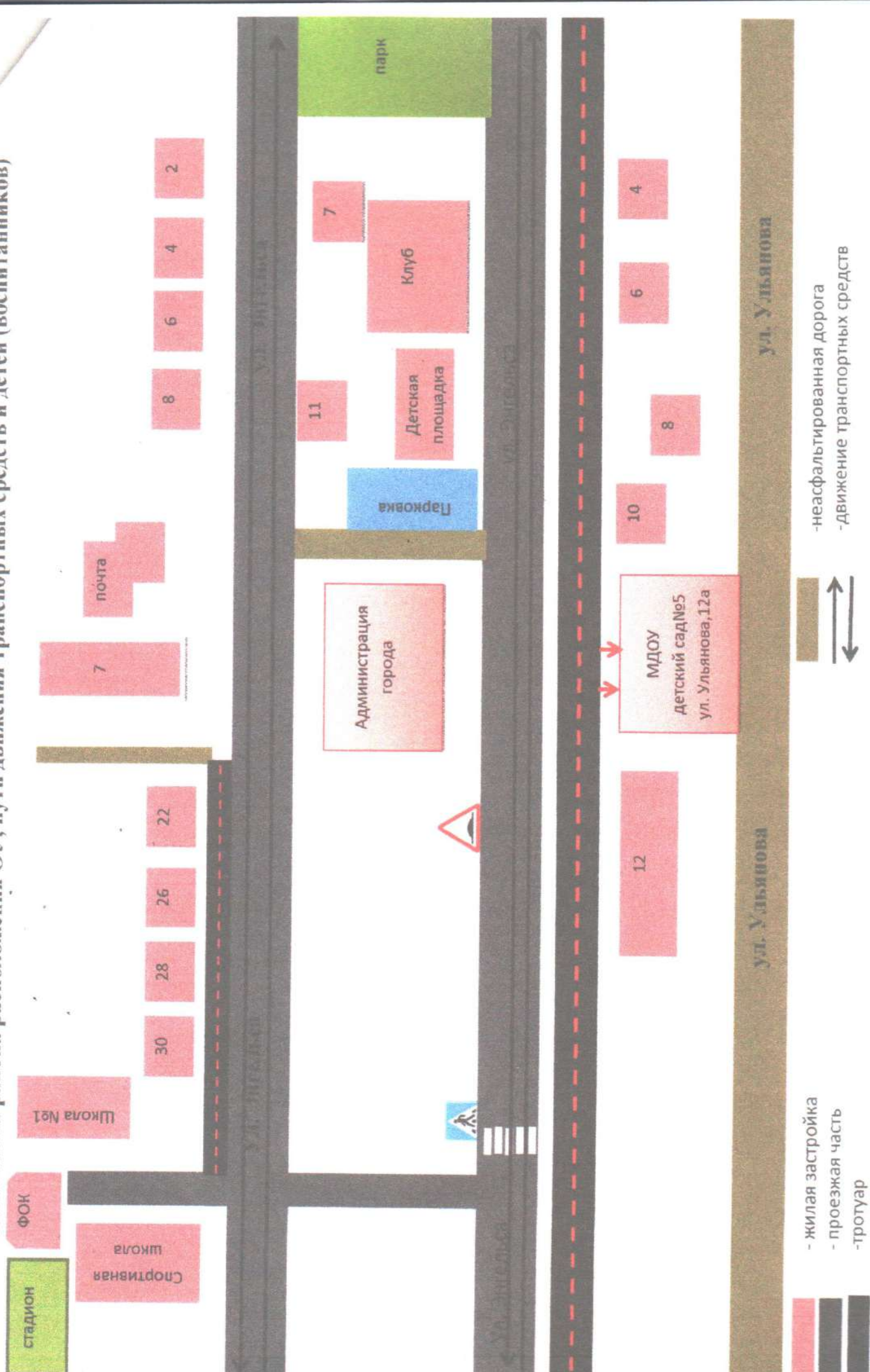
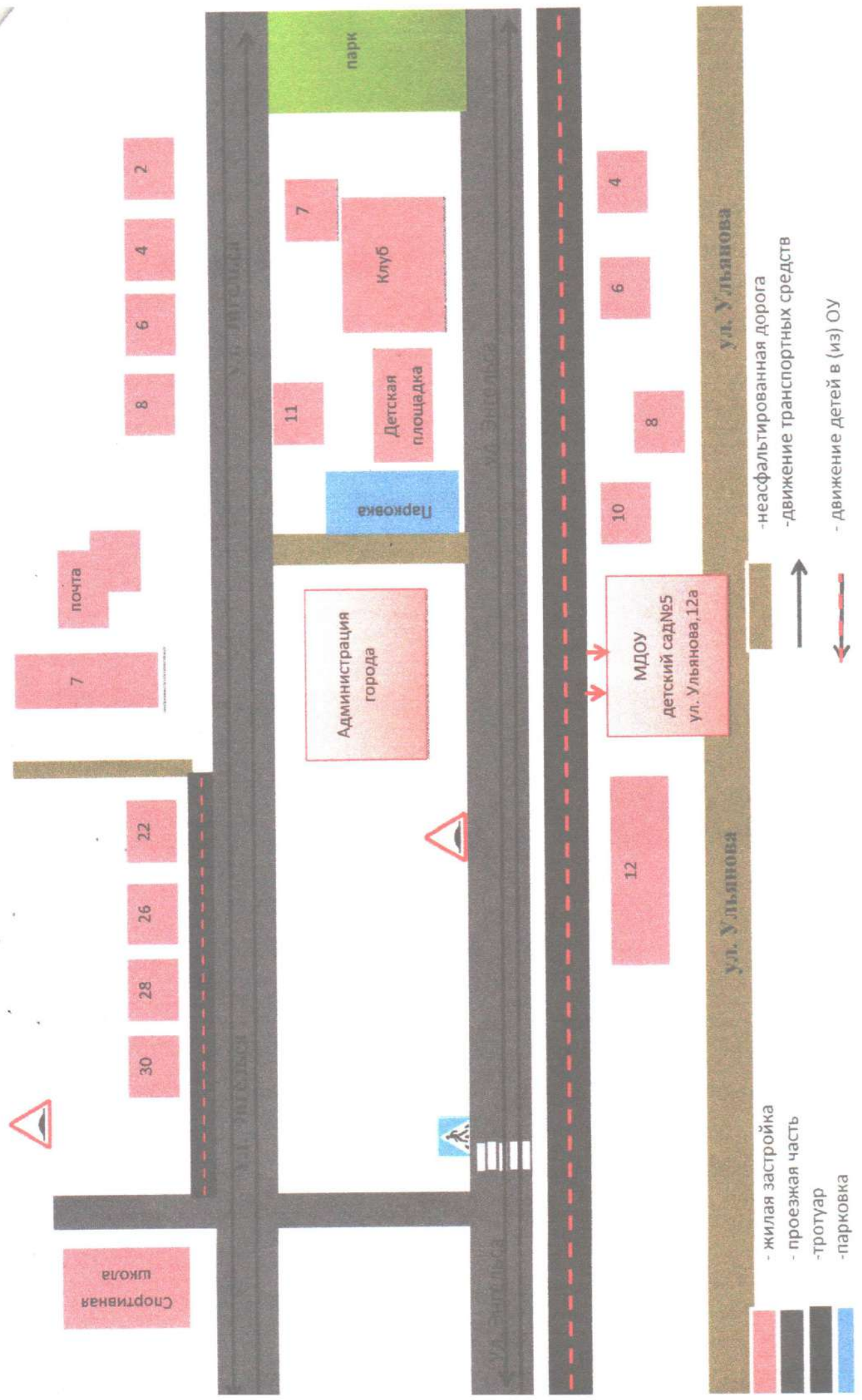


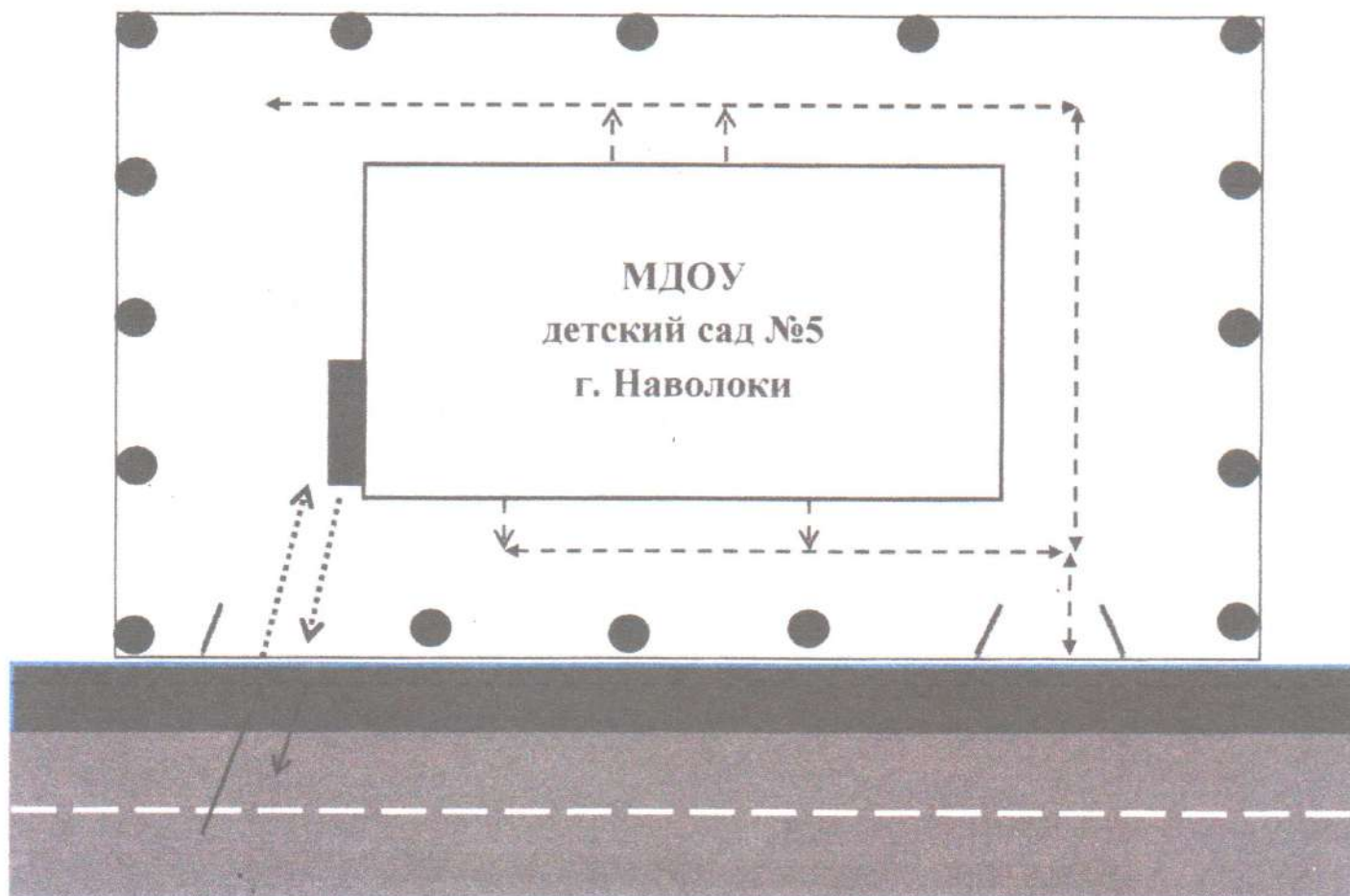
Схема организации дорожного движения в непосредственной близости от образовательного учреждения с размещением соответствующих технических средств, маршруты движения детей и расположение парковочных мест.



- жилая застройка
- проезжая часть
- тротуар
- парковка

- неасфальтированная дорога
- движение транспортных средств
- движение детей в (из) ОУ

Пути движения транспортных средств к местам разгрузки/погрузки и
рекомендуемые пути передвижения детей по территории
образовательного учреждения



- ограждение образовательного учреждения



- место разгрузки / погрузки



- направление движения транспортного потока



- направление движения детей на территории образовательного учреждения



- направление движения грузовых транспортных средств по территории образовательного учреждения